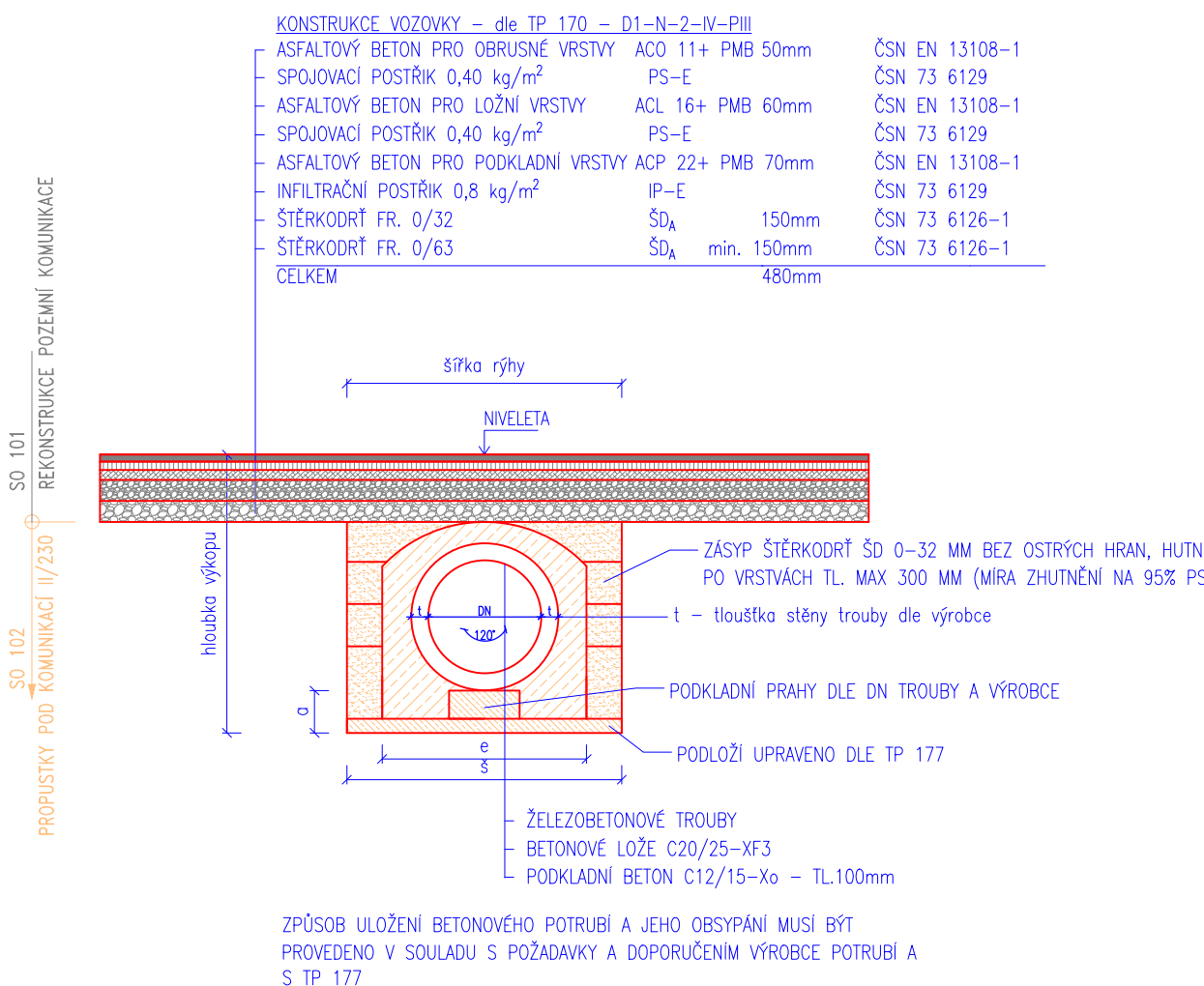
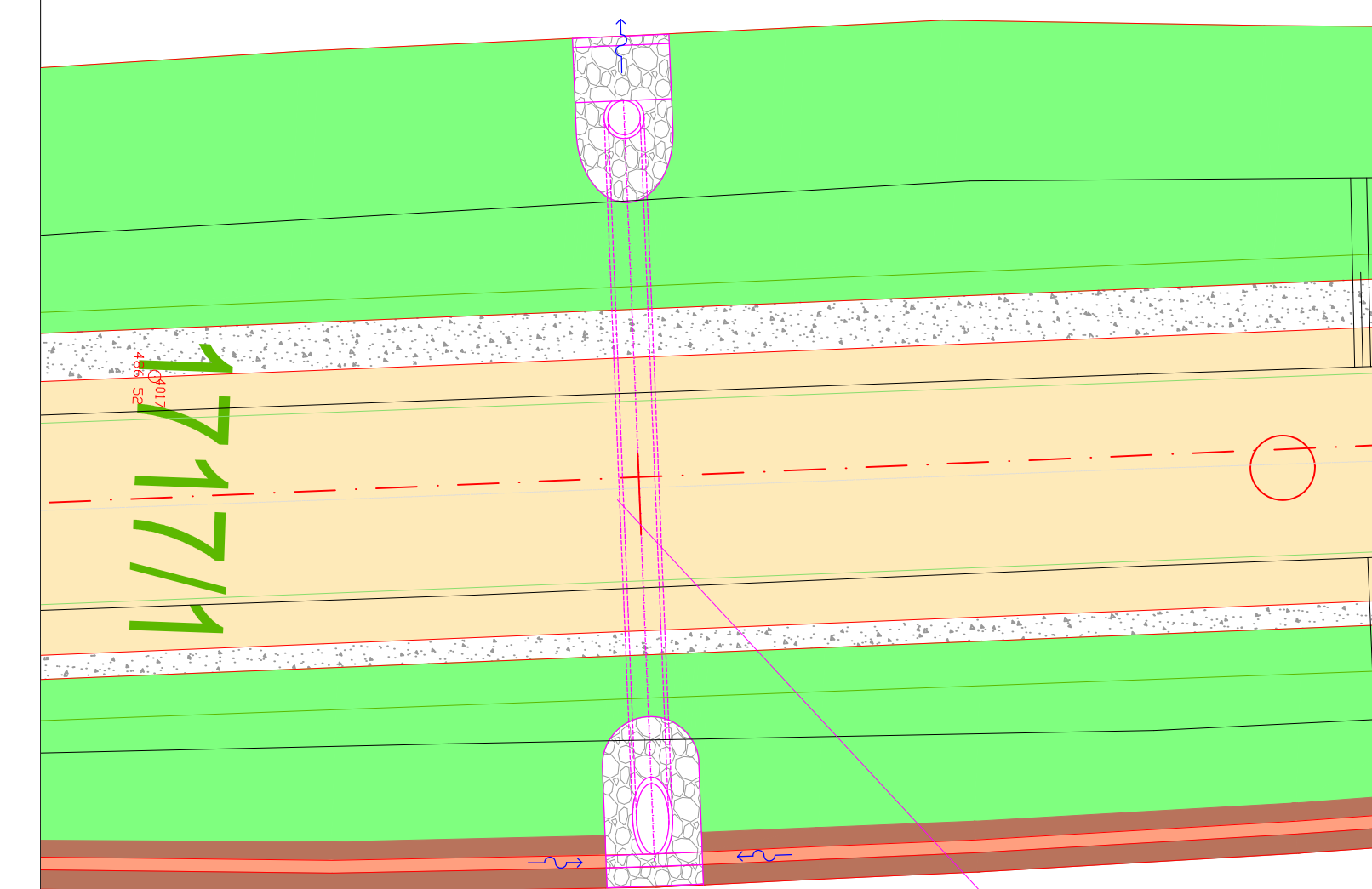
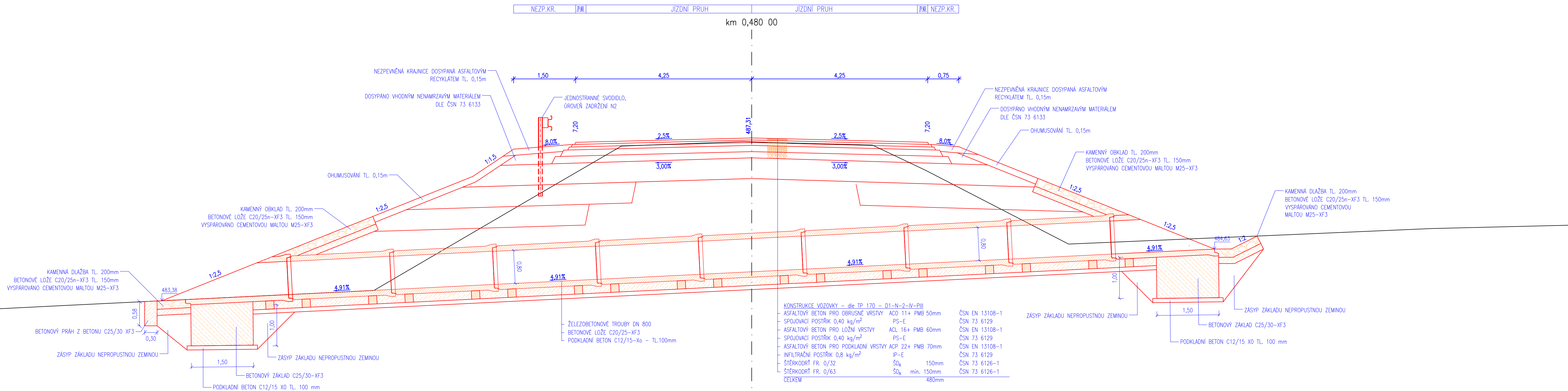


## ULOŽENÍ POTRUBÍ - DN 80



ROZMĚRY ULOŽENÍ BETONOVÝCH TRUB PROPUSTKŮ			
DN TROUBY [mm]	min. ŠÍŘKA RÝHY s [m]	VELIKOST OBETONÁVKY	
		ŠÍŘKA e [cm]	VÝŠKA o [cm]
600	1,60	110	22
800	2,00	145	30



REKULTIVACE STÁVAJÍCÍ KOMUNIKACE

VOZOVKA - ASFALT

NEZPEVNĚNÁ KRAJNICE/PLOCHA - RECYKLÁT

NÁSP

VÝKOP

DNO PŘÍKOPU

DNO PŘÍKOPU ZPEVNĚNÉ TVÁRNÍ

OPEVNĚNÍ KÁMENEM

STÁVAJÍCÍ STAV

NAVRŽENÝ STAV

KATASTR NEMOVITOSTÍ

PROPUSTKY

STROMY KE KÁČENÍ

LEGENDA STÁVAJÍCÍCH INŽENÝRSKÝCH SÍTÍ:

RADIOVÉ SÍTĚ ČETIN

OPTICKÝ KABEL POZDEMNÍ (ČETIN) - záměřený

VN NADZEMNÍ (ČEZ)

VODOVOD (VODAKVA)

PLYNOVOD VTL (GASNET)

Výškový systém Balt p.v.		Souřadný systém S-JTSK	
6			
5			
4			
3			
2			
1			
REVIZE	POPIS	DATUM	SCHVÁLIL

<b>Sweco Hydroprojekt a.s. Ústředí Praha</b> Tábořská 31, 140 16 Praha 4; praha@sweco.cz; www.sweco.cz					
VYPRACOVAL Bc. Müller <i>Müller</i>	HIP	Ing. Charvátová <i>Charvátová</i>	1. KONTROLA Ing. Landa		
PROJEKTANT Bc. Müller	ŘEDITEL DIVIZE	Ing. Charvátová	DATUM 09/2021	OKRES Tachov	
OBJEDNATEL Správa a údržba silnic Plzeňského kraje, p.o.	AKCE:			ČÍSLO ZAKÁZKY 11 8205 0300	STUPEŇ PDPS
II/230 Stříbro – dálnice D5, úsek 2				FORMÁT 7 A4	MĚŘITKO 1:200 / 1:50
				ARCHIVNÍ ČÍSLO 002787/2/11	PRÍLOHA:
				Situace propustku km 0,480 00	ČÍSLO PRÍLOHY D.2.2.2

Tato dokumentace včetně všech příloh (s výjimkou dat poskytnutých objednatелеm) je duševním vlastnictvím akcievé společnosti Sweco Hydroprojekt a.s. Objednatel této dokumentace je oprávněn ji využít k účelům vyplývajícím z uzavřené smlouvy bez jakéhokoliv omezení. Jiné osoby (jak fyzické, tak právnické) nejsou bez předchozího výslovného souhlasu objednatele oprávněny tuto dokumentaci ani její části jakkoli využívat, kopírovat (ani jiným způsobem rozmnožovat) nebo zřizovat další osady.

Poznámka: Podpisy zpracovatelů jsou připojeny pouze k výtisku číslo 01 nebo originálu přílohy (matrici).